

**Abgrenzung des Waldareals
ausserhalb der Bauzone**

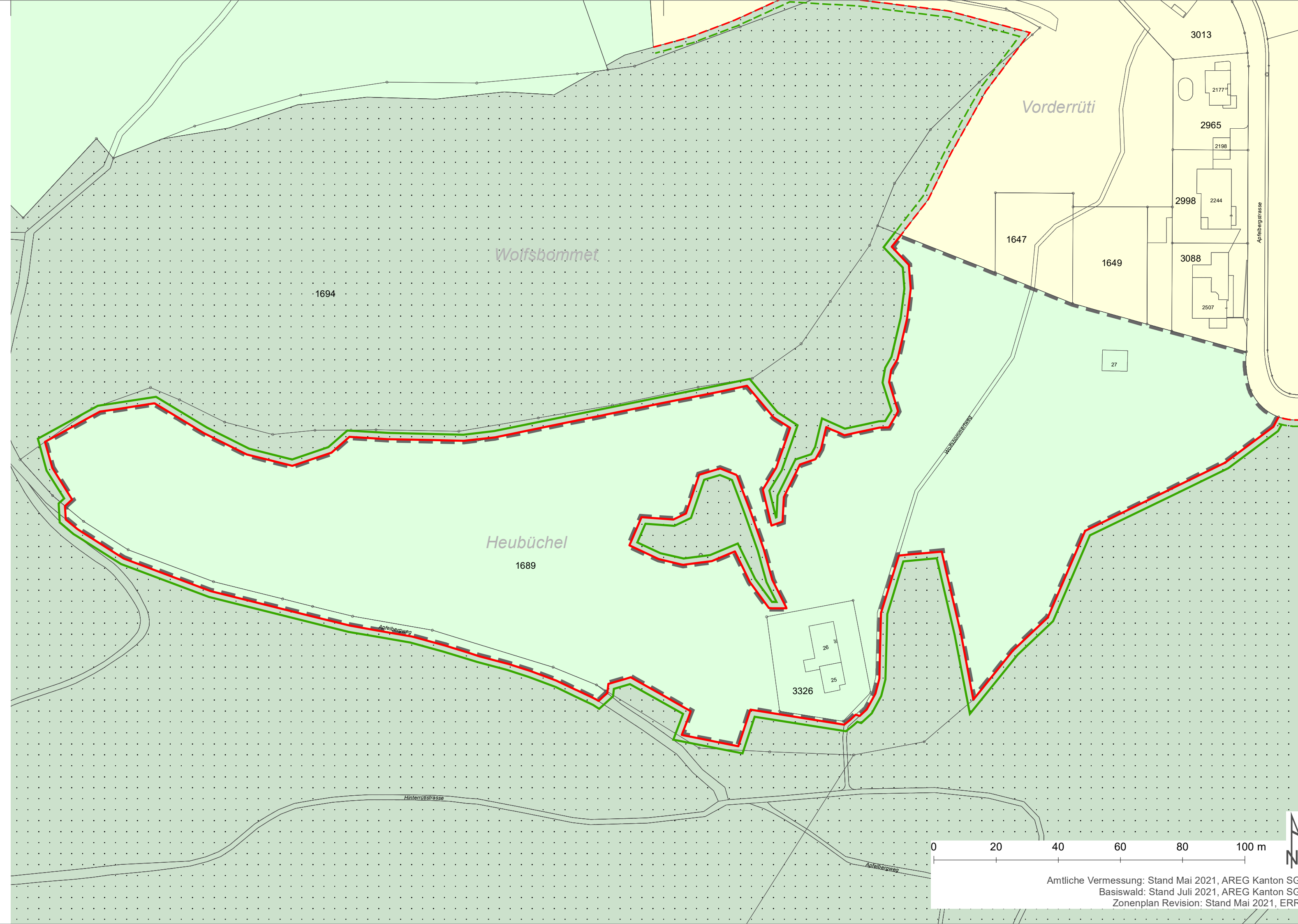
Waldfeststellung Heubüchel

1:1'000




Waldgrenzen vom Kantonsforstamt St.Gallen erlassen am:
Der Kantonsoberförster

Öffentliche Planauflage:






In Rechtskraft erwachsen am:
Der Kantonsoberförster



Festlegungen

-  Stockgrenze neu
-  Waldgrenze neu
-  Gebiet mit statischer Waldgrenze

Hinweise

-  Stockgrenze bestehend
-  Waldgrenze bestehend
-  Bauzone
-  Landwirtschaftszone
-  Wald

- Zonenplan
- Zonenplan
- Zonenplan
- Zonenplan
- Basiswald / AV